



Ministerul Mediului, Apelor și Pădurilor
Agenția Națională pentru Protecția Mediului
Agenția pentru Protecția Mediului Ilfov

Nr.iesire: 17959 /24.05.2021

DECIZIA ETAPEI DE ÎNCADRARE

Nr. 29 din 24.05.2021

Ca urmare a notificării adresate de **Regia Nationala a Padurilor – Romsilva, Direcția Silvică Ilfov**, pentru planul "**Amenajamentul fondului forestier proprietate publică - Ocolul Silvic Snagov**" situat in judetul Ilfov, pe teritoriul comunelor Periș, Ciolpani, Gruiu, Snagov, Balotești, Moara Vlăsiei, Grădiștea, Nuci și Petrăchioaia, înregistrată la APM Ilfov cu nr. 17959/10.12.2020 si a completărilor ulterioare, pentru derularea procedurii de realizare a evaluării de mediu pentru planuri și programe, în baza:

- *HG nr. 1000/2012 privind reorganizarea și funcționarea Agenției Naționale pentru Protecția Mediului și a instituțiilor publice aflate în subordinea acesteia;*
- *OUG nr. 195/2005 privind protecția mediului, aprobată cu modificări prin Legea nr. 265/2006, cu modificările și completările ulterioare;*
- *HG nr. 1076/2004 privind stabilirea procedurii de realizare a evaluării de mediu pentru planuri și programe;*

Agenția pentru Protecția Mediului Ilfov


- ca urmare a consultării autorităților publice participante în cadrul ședinței Comitetului Special Constituit din data de 19.05.2021, a completărilor depuse la documentație;
- in conformitate cu prevederile art. 28 din OUG nr.57/2007 privind regimul ariilor protejate, conservarea habitatelor naturale, a florei si faunei salbatice, cu modificarile si completările ulterioare;
- în conformitate cu prevederile art. 5 alin. 2, lit. b din H.G. 1076/2004 privind stabilirea procedurii de realizare a evaluării de mediu pentru planuri și programe;

decide:

Planul – "Amenajamentul fondului forestier proprietate publică - Ocolul Silvic Snagov" situat in judetul Ilfov, pe teritoriul comunelor Periș, Ciolpani, Gruiu, Snagov, Balotești, Moara Vlăsiei, Grădiștea, Nuci și Petrăchioaia, **necesită evaluare adecvată, necesită evaluare de mediu și se va supune adoptării cu aviz de mediu.**

1. Caracteristicile planurilor și programelor cu privire, în special, la:

"Amenajamentul fondului forestier proprietate publică - Ocolul Silvic Snagov" prevede solutionarea si reglementarea arealului in suprafata de 9488,55 ha, situat pe teritoriul comunelor Periș, Ciolpani, Gruiu, Snagov, Balotești, Moara Vlăsiei, Grădiștea, Nuci și Petrăchioaia, conform Memoriului de prezentare intocmit de catre ICAS – Statiunea de cercetare-dezvoltare si experimentare - productie Pitesti.



AGENȚIA PENTRU PROTECȚIA MEDIULUI ILFOV

Aleea Lacul Morii, nr.1, București, Sector 6, Cod 060841

E-mail: office@apmif.anpm.ro; Tel 021.430.14.02; 0749 59 88 65

Operator de date cu caracter personal, conform Regulamentului (UE) 2016/679

Suprafața fondului forestier este împărțită în 7 unități de producție:

- U.P.I Buriășu – 977,16 ha;
- U.P.II Snagov – 1447,71 ha;
- U.P.III Vlădiceasca – 1559,94 ha;
- U.P.IV Barboși – 1523,47 ha;
- U.P.V Surlari-Corniș – 1203,57 ha;
- U.P.VI Balta Neagră – 1349,83 ha;
- U.P.VII Brânzeasca – 1426,87 ha

Zonarea funcțională

Suprafața fondului forestier a fost încadrată în grupa I funcțională – păduri cu funcții speciale de protecție – 9055,81 ha (100%).

Încadrarea suprafeței fondului forestier din grupa I funcțională, pe categorii funcționale se prezintă astfel:

- 1.1D – Arboretele situate în lunca râurilor neîndiguite (T.IV) – 11,92 ha (-%);
- 1.2I – Arboretele situate pe terenuri cu înmlăștinare permanentă (T.II) – 109,43 ha (1%);
- 1.3C – arboretele de stejar pufos și brumăriu din silvostepă, cu condiții grele de regenerare (TII) – 328,20 ha (4%);
- 1.4A – Arboretele constituite în păduri parc, parcuri recreative, tematice sau educaționale (T.II) – 294,11 ha (3%);
- 1.4B – Arboretele din jurul localităților, precum și arboretele din intravilan (T.III) – 7904,80 ha (87%);
- 1.4E – Benzi de pădure constituite din subparcele întregi situate de-a lungul căilor de comunicații de importantă națională și internațională (T.II) – 59,16 ha (1%);
- 1.4H – Arboretele din păduri care protejează obiective speciale (T.II) – 26,24 ha (-%);
- 1.4G – Arboretele din trupuri de pădure esențiale pentru păstrarea identității culturale a comunităților locale (T.II) - 62,29 ha (1%).
- 1.5C – Arboretele cuprinse în rezervații naturale, cu regim strict de protecție (T.I) - 3,03 ha (-%);
- 1.5H – arboretele constituite ca rezervații seminologice (TII) – 70,55 ha (1%).
- 1.5K – Arboretele din parcuri dendrologice și arboretumuri (T.II) – 16,78 ha (-%);
- 1.5L – arboretele din păduri destinate conservării resurselor genetice (TII) – 78,67 ha (1%);
- 1.5N – arboretele constituite ca zonă tampon pentru resurse genetice forestiere (TIII) – 90,63 ha (1%).

Sarcina fundamentală a amenajamentului Ocolului Silvic Snagov este aceea de a organiza și conduce pădurile din teritoriul studiat spre starea lor de maximă eficacitate funcțională în condițiile respectării legii.

Pentru îndeplinirea acestei sarcini, prin amenajament s-au stabilit obiectivele social-economice și ecologice care trebuie să fie îndeplinite de pădurile din cadrul Ocolului Silvic Snagov.

Nr. crt.	Natura produsului sau a serviciului	Denumirea obiectivului de protejat sau a serviciului de realizat
1.	Protecția apelor	- asigurarea unui circuit echilibrat al apei; - protecția malurilor râurilor neîndiguite
2.	Protecția terenurilor și a solurilor	- protecția solului pe terenuri cu înmlăștinare
3.	Protecția contra factorilor climatici și industriali dăunători	- protecția arboretelor cu condiții grele de regenerare din trupul de pădure izolat „Blidaru”

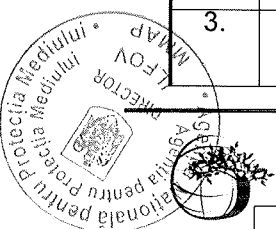
2

AGENȚIA PENTRU PROTECȚIA MEDIULUI ILFOV

Aleea Lacul Morii, nr.1, București, Sector 6, Cod 060841

E-mail: office@apmif.anpm.ro; Tel 021.430.14.02; 0749 59 88 65

Operator de date cu caracter personal, conform Regulamentului (UE) 2016/679



4.	Recreerea prin intermediul pădurilor	- menținerea peisajului natural în jurul Municipiului București și a localităților învecinate - menținerea peisajului natural de-a lungul șoselelor turistice de importanță deosebită, internațională și națională. - protejarea zonei din jurul monumentelor de importanță deosebită - protejarea unor obiective speciale
5.	Ocrotirea genofondului și ecofondului forestier	- rezervația naturală Snagov - producerea de semințe forestiere în păduri stabilite ca rezervații de semințe. - conservarea resurselor genetice în păduri stabilite ca resurse genetice forestiere (RGF) - protecția printr-o zonă tampon a nucleelor constituite ca resurse genetice forestiere (RGF) - ocrotirea parcurilor dendrologice și arboreturilor - conservarea genofondului și ecofondului forestier din siturile „Natura 2000 ROSCI 0244 Scroviștea, ROSPA 0140 Scroviștea și ROSPA 0044 Grădiștea – Căldărușani - Dridu;
6.	Produse lemnoase	- lemn de foioase pentru cherestea; - lemn pentru construcții rurale și alte utilizări;
7.	Alte produse și servicii în afara lemnului	- producerea de vânat, fructe de pădure, ciuperci comestibile, plante medicinale.

2. Caracteristicile efectelor și ale zonei posibil a fi afectate:

Conform coordonatelor Stereo 1970 prezentate, fondul forestier se află parțial pe suprafața următoarelor arii naturale protejate:

- Situl Natura 2000 Grădiștea-Căldărușani-Dridu RO SCI 0044 (este administrat de către ANANP și are plan de management aprobat prin OM nr. 872/10.05.2016, publicat în Monitorul Oficial nr. 472/24.06.2016 - partea I);
- Situl Natura 2000 Scroviștea RO SCI 0224 și RO SPA 0140 (este administrat de către ANANP și are plan de management aprobat prin OM nr. 787/25.04.2016, publicat în Monitorul Oficial nr. 412/01.06.2016 - partea I);
- Stațiunea Agrosilvică Scroviștea – se suprapune peste situl Natura 2000 (ROSCI și ROSPA) Scroviștea;
- Aria Naturală Protejată de Interes Național Pădurea Snagov (10 ha), declarată rezervație prin Legea nr. 5/2000 (este administrat de către ANANP);

După analizarea *memoriului* de prezentare, întocmit conform Ordinului nr. 19/2010 cu modificările și completările ulterioare și după completarea *listei de control* la etapa de încadrare, a rezultat că planul propus este susceptibil a avea un impact semnificativ asupra integrității ariilor naturale protejate de interes comunitar peste care se suprapune și este necesară elaborarea studiului de evaluare adecvată.


Obligațiile titularului:

Respectarea legislației de mediu în vigoare.

Informarea și participarea publicului la procedura de evaluare de mediu/procedura de evaluare adecvată:

S-a realizat prin cele două anunțuri publice privind inițierea procesului de elaborare a **"Amenajamentul fondului forestier proprietate publică - Ocolul Silvic Snagov"**, prin anunțul public privind decizia luată în cadrul ședinței Comitetului Special Constituit din 19.05.2021, precum și prin afișarea deciziei de încadrare pe site-ul A.P.M. Ilfov.

Răspunderea pentru corectitudinea informațiilor puse la dispoziția autorităților competente pentru protecția mediului și a publicului revine titularului planului, conform prevederilor O.U.G. nr. 195/2005, aprobată prin Legea nr. 265/2006 privind protecția mediului, cu modificările și completările ulterioare.




Elaboratorul si beneficiarul documentatiei raspund pentru exactitatea si veridicitatea datelor si inregistrurilor cuprinse in documentatia de urbanism ce a stat la baza prezentei.

Prezentul act de reglementare confirma integrarea aspectelor privind protectia mediului in planul sau programul supus adoptarii. Alte conditii vor fi impuse de institutiile/ autoritatile cu atributii in domeniu inainte de adoptarea planului

Prezenta decizie poate fi contestată în conformitate cu prevederile **Legii contenciosului administrativ nr. 554/2004** cu modificările și completările ulterioare.

DIRECTOR EXECUTIV,
Genica BĂDĂNOIU



SEF SERVICIU AVIZE, ACORDURI,
AUTORIZATII,
Mircea DUMITRESCU

SEF SERVICIU CALITATEA
FACTORILOR DE MEDIU
Eliza BODEA

INTOCMIT,
Georgeta ANGHELESCU

INTOCMIT
Mihai STOICA

